

## AKTIVITY DMO KRKONOŠE KVĚTEN - ČERVEN 2022

### DESTINAČNÍ MANAGEMENT

- DMO (organizace destinačního managementu) uspěla s žádostí do dotačního titulu Libereckého kraje na podporu zážitkové a řemeslné turistiky – Léto s Pojizerským Pacifikem 2022 ve výši 50.000 Kč.
- DMO uspěla s žádostí do dotačního titulu Města Trutnov na podporu propagace cyklobusů ve výši 90.000 Kč.
- **Vzdělávání:** pro IC, partnery 3.6. – newsletter jako marketingový nástroj.
- **Jednání s KHK o dotačním titulu na podporu KLBR** – připomínky k nastavení titulu - návrh na zrušení omezení částky na jednoho žadatele tak, aby nedocházelo ke znevýhodnění subjektu, který zpracovává a podává žádost za více upravovatelů.
- Setkání DMO s informačními centry:
  - o 24.5. ve Vrchlabí – distribuce materiálů
  - o 16.6. v Horním Maršově a prezentace Paměti Krkonoš.
- **Jednání Rady svazku 24. 5. 2022.**
- **Jednání Valné hromady 14. 6. 2022.**
- **Podání žádosti o recertifikaci oblastní destinační společnosti – CzechTourism.**
- Zpracování podkladů do druhé vlny dokládání pokladů k projektu Krkonoše – řízení destinace, který realizujeme v rámci Národního programu podpory cestovního ruchu.
- Setkání s oblastními DMO z území LK a oddělení cestovního ruchu – hlavním tématem byly novinky z aktivit Libereckého kraje z oblasti cestovního ruchu a finanční podpora pro zpracování analýzy informačního systému na území kraje, Křišťálové údolí, prodej tištěných propagačních materiálů, hlavní aktivity jednotlivých oblastních DMO.
- **Zadání zpracování analýzy stavu informačního systému – zpracovatel Jiří Lukeš, s finanční podporou Libereckého kraje.**
- Zpracování podkladů pro jednání STOČR (Sdružení turistických oblastí) – podklad pro přípravu zákona na podporu cestovního ruchu.
- Účast na konferenci AHS ve Špindlerově Mlýně.
- Zpracování informací pro setkání poradního orgánu Královéhradecké centrály CR, p.o.
- Zpracování zadání pro Behavior výzkum se zaměřením na zimní období.
- Realizace výzkumu „Postoje rezidentů k dopadům cestovního ruchu v Krkonoších“ ve spolupráci s Miroslavem Rončákem, Univerzita Olomouc.

### DESTINAČNÍ MARKETING

- **Ocenění – soutěž Zlatý erb – turistický portál [www.krkonose.eu](http://www.krkonose.eu) je třetí nejlepší turistický web v republice <https://www.krkonose.eu/vitejte-na-jednom-z-nejlepsich-webovych-portalu-v-zemi>**
- **Prezentační akce**
  - o 7.-9.5.-Štětín – společně s partnerem Hotel Horizont; tradičně vysoká účast, znalost Krkonoš.
  - o 13.5.-Den pro rodinu Trutnov - prezentace Pohádkové Krkonoše, aktivity pro děti.
  - o 15.5.-Den pro rodinu Hradec Králové – velmi vysoká účast – převážně rodiny s dětmi, prezentace Pohádkové Krkonoše, aktivity pro děti.
  - o 21.5.-Čistě Krkonoše – společně se Správou KRMAP.
  - o 28.5.-Zahajovací cyklojízda „Krkonošských cyklobusů“ – trasa z Polska, účast přes 25 lidí.
- **Online**
  - o Facebook – kampaň na podporu sezónní nabídky TO, placené příspěvky (s provázáním na web) Krkonoše ze sedla kola, S dětmi na 4 dny do 3 krkonošských údolí, Krkonošské cyklobusy, Podcast, prezentace partnerů z řad ubytovatelů, obce.

## Krkonoše – svazek měst a obcí

oblastní destinační společnost

Zámek 1, 543 01 Vrchlabí

IČ: 701 57 898

svazek@krkonose.eu

Turismus: www.krkonose.eu

DMO: www.svazek.krkonose.eu



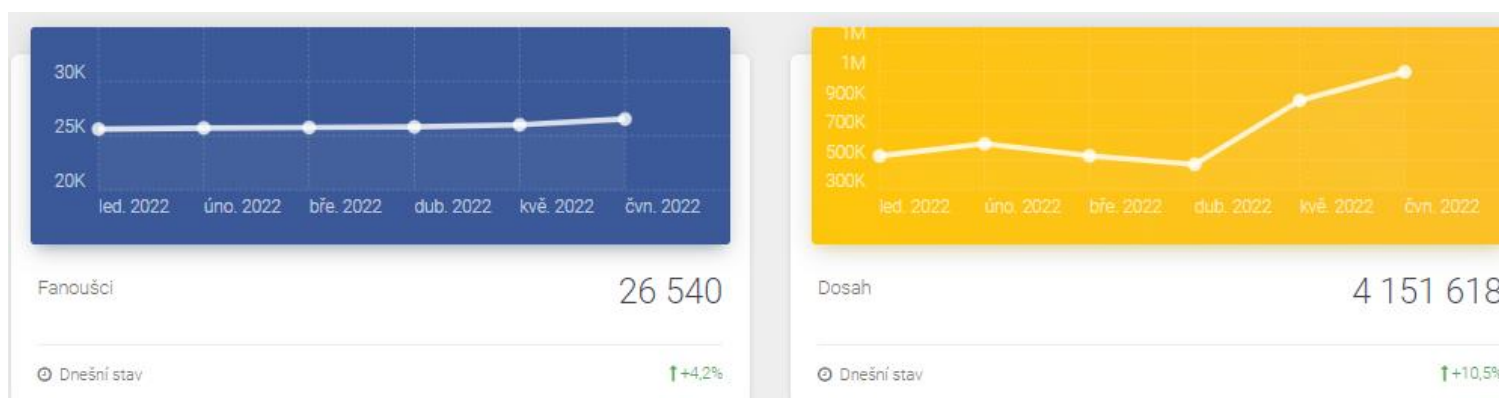
- Twitter, IG – nové reels Krkonošské cyklobusy, Krkonošské vodopády, pěší turistika, edukace (spolupráce se Správou KRNAP)
- Turistický web – **zpracování landing page - sezónní nabídky TO** (včetně překladů), odkazy:  
<https://www.krkonose.eu/na-prazdniny-s-detmi-do-krkonos>  
<https://www.krkonose.eu/putovani-po-krkonoskych-trasach-s-privlastkem>  
<https://www.krkonose.eu/poznejte-krkonose-ze-sedla-kola>  
<https://www.krkonose.eu/rodinne-soboty-nostalgieke-jizdy-na-pojizerskem-pacifiku>
- Aplikace SmartGuide – DMO zastřeší celou oblast, finanční podpora Libereckého kraje; nově Dotek Horní Maršov, Rokytnice nad Jizerou, Trutnov, Vrchlabí.
- **NOVINKA – podcast NAŠE KRKONOŠE**
  - na Google, Youtube, Spotify,
  - třetí díl – Andrea Bariaková „Malebné Paseky nad Jizerou“,
  - čtvrtý díl - Michal Skalka „Zůstaňte na cestě“,
  - pátý díl – Alena Zárybnická „Počasí na horách“,
  - šestý díl – Ludvík Strejček „Horská služba“.
- **Ediční činnost, Inzerce**
  - Vydání turistických novin Krkonošská sezóna – zajištění distribuce partneři, IC, obce, sousední oblasti.
  - Vydání materiálů na podporu Krkonošských cyklobusů – na základě objednávky od CCRKHK.
  - Zajištění distribuce Turistických novin VČ (IC setkání v Horním Maršově), dále při rozvozu partnerům.
  - Inzerce Moje Země – Putování po cestách s přívlastkem (červnové číslo).
  - Inzerce Časopis Turista – 12 stran, pěší turistika, květnové číslo.
  - Inzerce Moje Země – Krkonošské vodopády (zpracování podkladů pro letní číslo).
- **Presstripy**
  - 27.-29.5. s Koperníkem za krkonošskými vodopády (IG Michal Petrů, Honza Krejčí, Jarda Malina); Erlebachova bouda, Bílé Labe, Čertova strouha, Labský Důl (Malý Labský vodopád), Ptačí kameny; výstupy reels, foto;  
[https://www.instagram.com/reel/CeHNoO8FRmc/?utm\\_source=ig\\_web\\_copy\\_link](https://www.instagram.com/reel/CeHNoO8FRmc/?utm_source=ig_web_copy_link)
  - 2.-5.6. pěší turistika 3 noci – střední část Krkonoš (IG Michal Petrů), Labská bouda, Sněžné Jámy, Harrachovy kameny, Dvoračky – výstupy reels, foto;  
[https://www.instagram.com/reel/CeZlccyoptV/?utm\\_source=ig\\_web\\_copy\\_link](https://www.instagram.com/reel/CeZlccyoptV/?utm_source=ig_web_copy_link)
  - 17.6. ve spolupráci se ZZ Skandinávie pěší turistika, CS - starší aktivní (2 noci), Stezka korunami stromů, Sněžka, Vrchlabí, výstupy:  
<https://www.freedomtravel.se/2022/06/tradtoppsbana-i-krkonose/>;  
<https://www.freedomtravel.se/2022/06/tjeckiens-hogsta-berg/>
  - 26.6. Pojizerský Pacifik – IG trip Kateřina Osičková (+blog), Martinice, Jilemnice Krkonošské muzeum, Zvědavá ulička, Rautis, Muzeum řemesel Poniklá,
    - Příprava tripu ve spolupráci s Centrálou KHK a ZZ Belgie (srpen, Špindlerův mlýn),
    - Příprava tripu Kluci z Prahy na Krkonošskou pivní stezku.
    - Příprava tripu ve spolupráci se ZZ Německo – cyklo, bike – traily Rokytnice nad Jizerou, Trutnov, ..(realizace srpen nebo září).
- **Aktivity v turistické nabídce**
  - **Pohádkové Krkonoše – realizace projektu ze SFŽP** (pořízení odměn Rautis, Zdravá Láhev, stan na akce
  - **Pojizerský Pacifik – program aktivit na léto 2022**, <https://www.krkonose.eu/rodinne-soboty-nostalgieke-jizdy-na-pojizerskem-pacifiku>

## STATISTIKY NÁVŠTĚVNOSTI LEZEN – ČERVEN – sociální sítě

### INSTAGRAM @Krkonoseeu



### FACEBOOK @Krkonošeeu




Návštěvnost informačních center za rok 2021 -

<https://svazek.krkonose.eu/sites/default/files/docs/navstevnost-ic-krkonose-2017-2021.pdf>

Ukázka inzerce:

Moje Země – červen – putování po cestách s přívlastkem



## Putování

Moje Země

# po krkonošských cestách

Naše nejvyšší hory jsou protkány sítí turistických cest, z nichž řada má pozoruhodnou historii a nese více či méně známé jméno. My vás zveme na putování po třech takových cestách s přívlastkem. Vydejte se s námi na Bucharovu, Harrachovu a Luisinu cestu, každá vás zavede do jiného koutu Krkonoš.

Zimním i letním návštěvníkům Krkonoš dnes slouží na osm set kilometrů turistických tras. Ze spleti cest připomínající pavučinu opileho pavouka vystupují cesty

i stezky odkázané místním osobnostem, nesoucí jméno míst, kam směřují, poukazující na jejich dlouholeté účelové užívání i relativně mladé spojnice lesa

a civilizace. Zpřístupňují i dělí celistvý krajinný celek, jenž byl pro své neopakovatelné přírodní bohatství před více než 58 lety vyhlášen prvním českým národním parkem. A objevovat jeho zákoutí rozhodně stojí za to.

### Harrachova cesta

Nejstarší turistická cesta v Krkonoších se klíkáti v celkové délce 19 km. Spojuje Harrachov v západní části se Spindlerovým Mlýnem ve střední části hor. Je na vás, ze kterého střediska vyrazíte. Průvodci na vašem putování jedinečnými partiemi Krkonoš vám budou dvě významné krkonošské řeky – Labe a Mumlava. Zaposlouchejte se do jejich hukotu a sledujte, jak si razi cestu krajinou. Do Labského dolu padá Labský vodopád, a to pouhý kilometr od pramene řeky. Podél toku Mumlavy vás od lokality s názvem Krakonosa snídáné provede naučná stezka Živá mrtvá Mumlava. A vězte, že úsek cesty od Bílého mostu ve Spindlerově Mlýně k Labské



V Harrachově mládeže souřídila i sklárna Nerovná c. 1918.

boudě je vůbec nejstarší turistickou trasou v Krkonoších! Vznikla z impulsu hraběte Jana Nepomuka Harracha v letech 1876–1879.

### Bucharova cesta

Jedna z nejdelších krkonošských tras propojuje kolečku krkonošské turistiky město Jilemnici se symbolickým pramenem českého veletoku – řekou Labe. Měří 29 kilometrů a nese jméno otce krkonošské turistiky, Pan fidicí Jan Buchar (1859–1932) z Dolních Štěpánic stál za zrodem této cesty, byl u jejího vytyčování, a svými opakovanými výlety a přáteli i různými skupinami ji neúnavně propagoval.

Trasa začíná na jilemnickém náměstí, stoupá na Benecko, sleduje osu Žalského hřbetu a za janským sedlem pokračuje směrem ke Spindlerovu Mlýnu na Labskou, k Harrachově skále a na Horní Mísečky. Dále stoupá úbočím Medvědína, přes Smidovu vyhlídku se vrací na asfalt Masarykovy horské silnice, odkud pokračuje až k Vrbatově boudě. Odtud vede po hraně Labského dolu přes Ambrožovu vyhlídku na Pančavský vodopád, k Labské boudě až k samotnému prameni Labe, kde končí.

Jen z výčtu jmenovaných cílů je jasné, že o krásné výhledy a scenérie na ní není nouze. K těm nejpůsobivějším patří panoramatický výhled z kamenné rozhledny Žalý. Původně nesla trasa označení „Cesta přes tři kopce“ a spojovala právě kopec Žalý a Horní Mísečky.

### Luisina cesta

Luisina cesta Těsným (Klausovým) dolem nedaleko Janských Lázní je pojmenována po hraběnce Aloisii Czernin-Morzinové. Zasloužila se o rozvoj této oblasti a v roce 1885 zřídila kolem Černohorského potoka chodník. Už tehdy totiž lákala tajuplně krásná a romantická

Více informací najdete na [www.krkonoše.eu](http://www.krkonoše.eu).  
Nebo na sociálních sítích  
Facebook @krkonoše.eu  
Instagram @krkonoše.eu



Vrbatova bouda




Černohorský potok

Krkonoše

rokle mezi Černou a Světlou horou vyletněný. Luisina cesta není značenou turistickou trasou, na její začátek u mostu přes Černohorský potok se nejlépe dostanete po lázeňské promenádě od hotelu Lesní dům. Odtud cesta odbočuje za mostem vlevo, chůzi po dva metry širokém chodníku dojdete pod Pardubické boudy (kdysi Kühnelovy boudy). Po zhruba čtvrt kilometru stoupání je chodník zaseknán do skalnatého kaňonu v blízkosti vodopádů Černohorského potoka (Kotlový vodopád). Před zhruba dvaceti lety byla provedena náročná oprava prvního mostu a spodní části chodníku v nejzajímavějších partiích Těsného dolu, můžete tak být přírodě zase o kousek blíž. ■

Přípravila redakce ve spolupráci s Destinační společností pro turistickou oblast Krkonoše – svazek měst a obcí a časopisem Moje Země – úžarské hory

## Časopis Turista (12 stran, celé Krkonoše)



Na Zletě návří se vine populární Bucharova cesta

Dvorský les

### Cesty s přívlastkem

Text a foto: Destinační společnost pro turistickou oblast Krkonoše - svazek měst a obcí, časopis Krkonoše - Jizerské hory

Krkonoše, naše nejvyšší hory, jsou prokány sítí turistických cest. Vydejte se s námi na putování po cestách s přívlastkem, z nichž každá vás zavede do jiného koutu Krkonoš. Máme pro vás pozvánku na Cestu bratří Čapků, Cestu horských nosičů, Bucharovu cestu, Cestu česko-polského přátelství, Harrachovu cestu, Budárku a další zajímavé tipy na putování po krkonošských stezkách.

Krkonoše jsou už více než 150 let jedním z nejoblíbenějších turistických cílů nejen mezi tuzemci. Zimním i letním návštěvníkům dnes slouží na 800 km turistických tras. Řada z nich má pozoruhodnou historii a nese více či méně sro-

zumitelné jméno. Ze spleti cest, jež připomínají pavučinu opilého pavouka, vystupují stezky věnované regionálním osobnostem, nesoucí jméno místa, kam směřují, poukávající na jejich dlouholeté účelové užívání i relativně mladé spojnice

lesa a civilizace. Zpřístupňují i dělí celistvý krajinný celek, jenž byl pro své neopakovatelné přírodní hodnoty před téměř 60 lety vyhlášen prvním českým národním parkem - místem, které si právem zaslouhuje nejvyšší možnou ochranu.



Výhled pod Rýchorským křížem, Cesta bratří Čapků

### Východní část Krkonoš

Text a foto: Destinační společnost pro turistickou oblast Krkonoše - svazek měst a obcí, časopis Krkonoše - Jizerské hory

Naše putování po cestách s přívlastkem začneme na východě pohorí, kde turisty vábí Cesta bratří Čapků, Luisina cesta a Cesta horských nosičů.

**Padesátikilometrová Cesta bratří Čapků**  
Cesta nazvaná po Karlu a Josefu Čapkových, se vine rozmanitými krkonošskými partiemi. Je červeně značená, vede po dobře upravených cestách, sjíždá je v létě na kole a v zimě na běžkách. Prochází klidnou a pohodovou krkonošskou krajinou a navíc nabízí různá atraktivní zastavení. Střídá se pohraniční opevnění a městský úsek vedený Trutnovem, znovu zpestřený následujícím putováním od „Fopiku“ k „Fopiku“. Cesta bratří Čapků spojuje Pomezí Boudy s Trutnovem (prochází okolo skiereálu Malá

Úpa ke kostelu sv. Petra a Pavla, k Lysečské boudě a do Horních Svatoňovicem, kde protíná úbočí Jestřebích hor, a končí v Úpici. Při cestě můžete navštívit chráněné území Dvorský les, nejvyšší místo na hřebeni Rýchor. Jde o přírodovědecky cenné území s bizarními, mechem obrostlými kmeny stromů, které jsou deformovány drsnými povětrnostními podmínkami i okusem zvěře. Leží mezi Horním Maršovem, Začlěfem, Albeřicemi a Babím. Dvorský les je ukázkou toho, jak vypadal porost krkonošských lesů předtím, než do něj zasáhli člověk.

**Luisina cesta Těsným (Klausovým) dolem nedaleko Janských Lázní**  
Cesta není provázena turistickou značkou. Na začátku Luisiny cesty u mostu přes Černošský potok se nejlépe dostanete po lázeňské promenádě od hotelu Lesní dům, odkud cesta odbočuje za mostem vlevo. Chůzí po dva metry širokém chodníku dojdete pod Pardubické boudy (někdejší Kühnelovy boudy). Po zhruba čtvrt kilometru stoupání je chodník zaseknán do skalnatého kaňonu v blízkosti vodopádu Černošského potoka. Jelikož cesta vede v prudkém svahu,

Děkujeme za spolupráci. V případě jakéhokoli dotazu jsme Vám k dispozici.

S pozdravem

Ing. Eva Šulcová  
ředitelka  
Krkonoše – svazek měst a obcí