

AKTIVITY DMO KRKONOŠE ZÁŘÍ - ŘÍJEN 2022

DESTINAČNÍ MANAGEMENT

- **Se zástupci LK jednání k nastavení podmínek přímé dotace od Libereckého kraje** (v roce 2023 podpora ve výši 2.000.000 Kč s jasně danými indikátory a podmínkami plnění).
- **Vyhodnocení Krkonošské pivní stezky za rok 2022.**
- Smluvní řešení **navýšení dotace od LK na úpravu KLBR o 100.000 Kč (na základě žádosti DMO Krkonoše).**
- **Organizace školení:**
 - o 06.10. – Komunikace, Simona Myslikovjanová
 - o 17.10. - Workshop „**persony pro turistickou nabídku TO Krkonoše** - za účasti zástupců IC, ubytovacího zařízení, skiareálu, produktu Krkonošská pivní stezka, Stezka korunami stromů; výstupy zpracovává dodavatel služby
 - o 25.10. – Brand, Pavel Pichler
- 08.09. – Setkání s řediteli ZZ CzechTourism – Polsko, Německo, Skandinávie.
- 13.09. – MAS Krkonoše, pivovar Rudník, setkání s podnikateli, zástupci obcí, KHK, hospodářské komory.
- 19.09. – Řídící výbor Strategie rozvoje CR KHK – vzneseny připomínky týkající se změny vize strategie.
- 04.10. – Poradní orgán Královéhradecké centrály cestovního ruchu – aktivity 2023.
- 05.10. - Příprava mediálního plánu LK na 2023
- **13.10. - Pracovní setkání k tvorbě zákona na podporu cestovního ruchu za účasti Martina Jiráňka**, vedení CzT, vybraných zástupců krajů a oblastních destinačních společností.
- 18.10. - Jednání pracovní skupiny Perličky UNESCO (Rautis) v Turnově – využití potenciálu pro obec Poniklou, Krkonoše.
- 19.10. – Konference Travelevolution, Brno.
- 20.10. – Rada svazku – zápis zde: <https://svazek.krkonose.eu/3k-platforma>

DESTINAČNÍ MARKETING

- **Spolupráce s Centrálou cestovního ruchu na zimní kampani zacílenou na Německo a Polsko** – <https://www.skihk.cz/> z této microsite povede odkaz na článek na webu krkonose.eu, zpracovaný souhrn s vypíchnutím partnerů Fondu cestovního ruchu, <https://www.krkonose.eu/lyzovani-v-krkonosich-je-srdcovka> (realizace polovina prosince do poloviny ledna 2023)
- **Prezentační akce** (reporty z prezentačních akcích zasílány průběžně po konání akce) průběžně
 - o 09.09.-10.09. – Jičín Město pohádek
 - o 17.09. – Dožínky Královéhradeckého kraje
 - o 12.11. – cestovatelský festival Obzory v Praze – účast prostřednictvím Jana Řeháčka (příběhy Krkonoš)
- **Online**
 - o Facebook – podpora sezónní nabídky TO s provázáním na web- statistiky jsou uvedeny níže.
 - o Twitter, IG – nové reels edukace (spolupráce se Správou KRMAP), prezentace míst zapojených do produktu Pohádkové Krkonoše)
 - o Turistický web – **zpracování landing page - sezónní nabídky TO** s vypíchnutím partnerů Fondu cestovního ruchu (zima)
 - <https://www.krkonose.eu/lyzovani-v-krkonosich-je-srdcovka>
 - <https://www.krkonose.eu/rodinna-zimni-dovolena-v-krkonosich>

- **podcast NAŠE KRKONOŠE**
 - na Google, Youtube, Spotify,
 - 8. díl – Veselý Výlet – Lenka Klimešová; 9. díl – Dotek – Hana Kulichová
- **Ediční činnost, Inzerce**
 - Inzerce TravelLife a Turista – Pojizerský Pacifik.
 - Inzerce Světoutdooru – Putování po cestách s přívlastkem – Cesta česko-polského přátelství, Cesta bratří Čapků.
 - Distribuce materiálů k cyklobusům.
- **Aktivity v turistické nabídce**
 - **Pohádkové Krkonoše** – realizace projektu ze SFŽP.

BEHAVIO výzkum - Krkonoše jako zimní destinace

Aktivitu jsme realizovali v rámci projektu Krkonoše – řízení destinace (MMR, Národní program podpory cestovního ruchu). Hlavní motivací bylo získat relevantní údaje, tak abychom eliminovali „domněnky“.

Předmětem bylo např. zjištění jaké potřeby mají lidé od zimní dovolené, jejich důležitost (co je klíčové při výběru destinace, ...), deficit potřeb a spojení potřeb s destinací. Porovnání s jinými destinacemi (Jeseníky, Orlické hory, rakouské Alpy, polské Krkonoše).

Např. Potřeby vyžití mimo lyžování a upravené sjezdovky jsou o něco méně důležité. Stále je však řeší více než polovina lidí. A třetina lidí je vnímá jako deficitní. Potřebu vyžití mimo lyžování si navíc pětina lidí už nyní spojuje s Krkonošemi.



Krkonoše jsou pro lidi na zimní dovolenou srdcovkou, oceňují krásné hory. Toto jsme propjali i do zimní nabídky, kterou budeme za Krkonoše prezentovat <https://www.krkonose.eu/lyzovani-v-krkonosich-je-srdcovka> v rámci DCR, a prostřednictvím krajů a Královéhradecké centrály CR na zahraniční trhy.

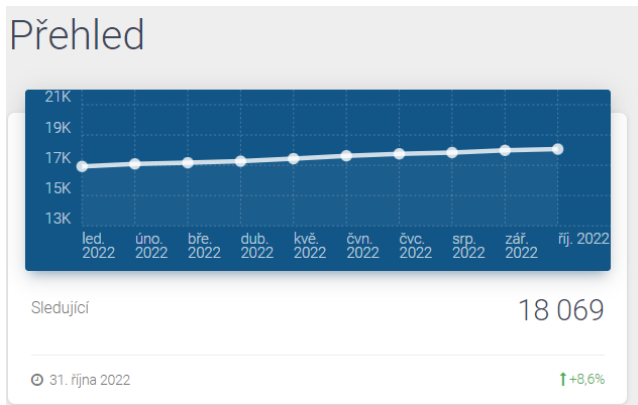
Předmětem výzkumu bylo i zjištění jaké aktivity lidé dělají na zimní dovolené (kdo vybírá dovolenou, kde hledají informace, jak chtějí nakupovat skipasy, vzdálenost pro dojíždění z ubytování za aktivitami, kolik utratí, ...).

Kompletní výzkum je zveřejněný zde: [Behavio REPORT Krkonoše 2022 07 AS \(krkonose.eu\)](#)

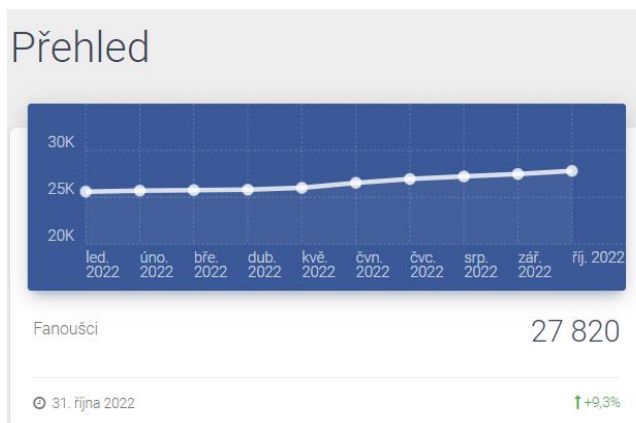


STATISTIKY NÁVŠTĚVNOSTI LEDEŇ – ŘÍJEN – sociální sítě, web (i přes změny algoritmu na FB a IG se nám daří zachovat růst a míru zapojení)

INSTAGRAM @Krkonoseeu



FACEBOOK @Krkonošeeu



Web krkonose.eu



Ukázka inzerce: Časopis Svět outdooru (číslo zaměřené na putování po dálkových stezkách)



TREK

DÁLKOVÉ STEZKY PO HŘEBENECH KRKONOŠ

Podzim je v Krkonoších mým nejoblíbenějším obdobím. Množství letních turistů je pryč a příroda kouzlí s paletou zemitých tónů. Za mě ideální čas vyrazit na putování nejvyšším pohořím Česka!

TEXT: NATÁLIE KOHOUTKOVÁ, FOTO: ARCHIV DESTINAČNÍ SPOLEČNOST PRO TURISTICKOU OBLAST KRKONOŠE - SVAZEK MĚST A OBCÍ

Strmé srázy Sněžných jam a polská bouda s vysílacím.

CESTA ČESKO-POLSKÉHO PŘÁTELSTVÍ

Starší generace ještě pamatuje dobu, kdy v 80. letech na česko-polské hraniční linii na hřebeni Krkonoš, včetně vrcholu Sněžky, stáli vojáci se samopaty. Dnes je naopak červeně značená hřebenová trasa symbolem přátelství dvou sousedních národů. V ose východ – západ protíná 28 km dlouhá stezka nejvyšší partii Krkonoš s fantastickými výhledy na obě strany hřebene. Celou trasu od vrcholu Tvarožník na Pomezní boudy korunuje výstup na Sněžku.

Město Harrachov na západním cípu Krkonoš je dobrým výchozím nebo koncovým bodem přechodu nejvyššího českého pohoří. Kolem kaskády Mumlavského vodopádu stoupá stezka až k Vosecké boudě na hřebeni Krkonoš nedaleko Tvarožníku. Odtud začíná červeně značená hřebenovka Cesta česko-polského přátelství. Krátkou odbočku můžeme podniknout k prameni Labe, Labské boudě a působivé vyhlídce na Labský vodopád. Dál nás houpavá páteř Krkonoš dovede k monumentálním ledovcovým karům Sněžných jam. Po úbočí Vysokého kola (1509 m) a kolem skalních

TIP CESTA ČESKO-POLSKÉHO PŘÁTELSTVÍ PO HŘEBENI KRKONOŠ je součástí severní trasy dálkových tras Stezka Českem a Via Czechia, které vedou v délce asi 1000 km při severní hranici Česka od nejvýchodnějšího po nejzápadnější bod republiky.

útvárů Mužské a Dívčí kameny se přehoupneme do pozvolného klesání do Slezského sedla (1197 m), v němž stojí Spindlerova bouda.

Přechod východní části hřebene začínáme po úbočí Malého Šišáku a Stříbrného hřbetu k Poledním kamenům, odkud se otvírá parádní výhled na Sněžku. Následuje jeden z nejhezčích vyhlídkových úseků nad ledovcovými jezery polské strany Krkonoš – Wielki a Maly Staw s kulisou naší nejvyšší hory na obzoru. Stojí za to sejít z hřebenovky a navštívit Luční boudu s nejvýše položeným pivovarem ve střední Evropě. Od Luční boudy směrem ke Slezskému domu pod Sněžkou překonáme po dřevěných chodnicích tmavě tůňky Úspěšného rašeliniště. Vrcholem dne je výstup na nejvyšší horu Sněžku (1603 m). Zbývá závěrečných pár kilometrů klesání na Pomezní boudy, kde Cesta česko-polského přátelství končí a kde se můžeme odměnit zlatavým mokem z místního minipivovaru Trautenberk.

CESTA BRATŘÍ ČAPKŮ

Hned na Pomezních boudách na Horní Malé Úpě navážeme další vícedenní trasou. Právě tady začíná/končí téměř padesát kilometrů dlouhá červeně značená trasa věnovaná spisovateli Karlu Čapkovi a jeho bratrovi malíři Josefu Čapkovi. Prochází klidnějším východním cípem Krkonoš a krajinou krkonošského podhůří, kde sourozenci Čapkovci prožili své mládí, až do Úpice.

CESTA BRATŘÍ ČAPKŮ

DĚLKA: 48 km

PŘEVÝŠENÍ: 1500 v. m (Úpice – Pomezní boudy), 800 v. m (Pomezní boudy – Úpice)

OBDOBÍ: Vyrazit se dá celoročně.

SPANÍ: Přechod je ideální rozdělit do více dnů. Ubytování nabízejí např. chaty Pivovar Trautenberk, Chata Hradečanka, Lysečská bouda, Rýchorská bouda, Jestřebí bouda aj.


TIP: Trasa je sjízdná v létě na kole a v zimě na běžkách.

Při putování z Pomezních bud přes Malou Úpu a Horní Albeřice vám budou dělat společnost malebné roubenky, horské pastviny a voňavé lesy na hony vzdálené cílemu ruchu krkonošských letovisek. Míříme vstříc nejvýchodnějšímu krkonošskému hřebeni – Rýchorám. Zdejší unikátem je prales Dvorský les, kterému pokroucené kmeny horských buků dodávají až magickou atmosféru. Při klesání k obci Babí u Zacléře na vás v lese vykouknou první Topiky – linie lehkých pýchotných srubů meziválečného československého opevnění vás zavede až k pevnosti Stachelberg. Jedná se o největší dělostřeleckou tvrz vybudovanou v předválečném Československu, jejíž monumentální podzemní prostory ohromí nejen milovníky vojenské historie. U města Trutnov opouštíme naše nejvyšší pohoří a míříme pod hřbet málo známých Jestřebích hor.

Krajinou tichých lesů a podhorských luk míří stezka do rodné obce Karla Čapka, Malých Svatofiovic. Na náměstí tu najdeme také Muzeum bratří Čapků, mapující život a dílo obou velikánů české kultury, a park s interaktivními prvky pro děti. Závěrečné kilometry stezky pak vedou do nedalekého městečka Úpice, kde Josef a Karel Čapkovci prožili své dětství. ☺



Pohled na ledovcové pleso Malý Staw a vrchol Sněžky.



Horské chalupy a kostel sv. Petra a Pavla v Malé Úpě.

CESTA ČESKO-POLSKÉHO PŘÁTELSTVÍ

DĚLKA: 28 km

PŘEVÝŠENÍ: cca 1000 v. m (podle směru)

OBDOBÍ: Vyrazit se dá celoročně, v zimě přibalte sněžnice, ski-alpy nebo běžky. Doporučujeme vyhnout se letní sezóně.

SPANÍ: Přechod je ideální rozdělit do dvou dnů. Trasa vede na území Krkonošského národního parku, stanování i pohyb mimo vyznačené stezky tu je zakázaný. Přespat se dá v horských chatách a boudách, kterých je na hřebeni dostatek, přesto doporučujeme rezervaci předem.

OBJEVTE KRKONOŠE

Jejich jedinečnou krásu a přírodu. Projděte se krajinou roubenek i po rozkvetlých horských loukách, vystoupejte za nejkrásnější výhledy v nejvyšších českých horách.

Krkonoše.eu | @krkonoseeu
www.krkonose.eu

Finančně podpořeno Libereckým krajem.



Děkujeme za spolupráci. V případě jakéhokoli dotazu jsme Vám k dispozici.

S pozdravem

Ing. Eva Šulcová
ředitelka

DMO Krkonoše - svazek měst a obcí



@Krkonoše.eu



@krkonoseeu



@krkonose_eu